



FIRMA DE AUTORIDADES

El presente Programa Metropolitano no prejuzga ni tiene potestad en materia de límites territoriales de los municipios y entidades federativas que integran a la Zona Metropolitana de Puebla-Tlaxcala, únicamente aplica para fines estadísticos y de ordenamiento territorial a escala metropolitana los reconocidos oficialmente por el Instituto Nacional de Estadística y Geografía (INEGI).


FEBRERO
2023



Gobierno de Puebla
Hacer historia. Hacer futuro.

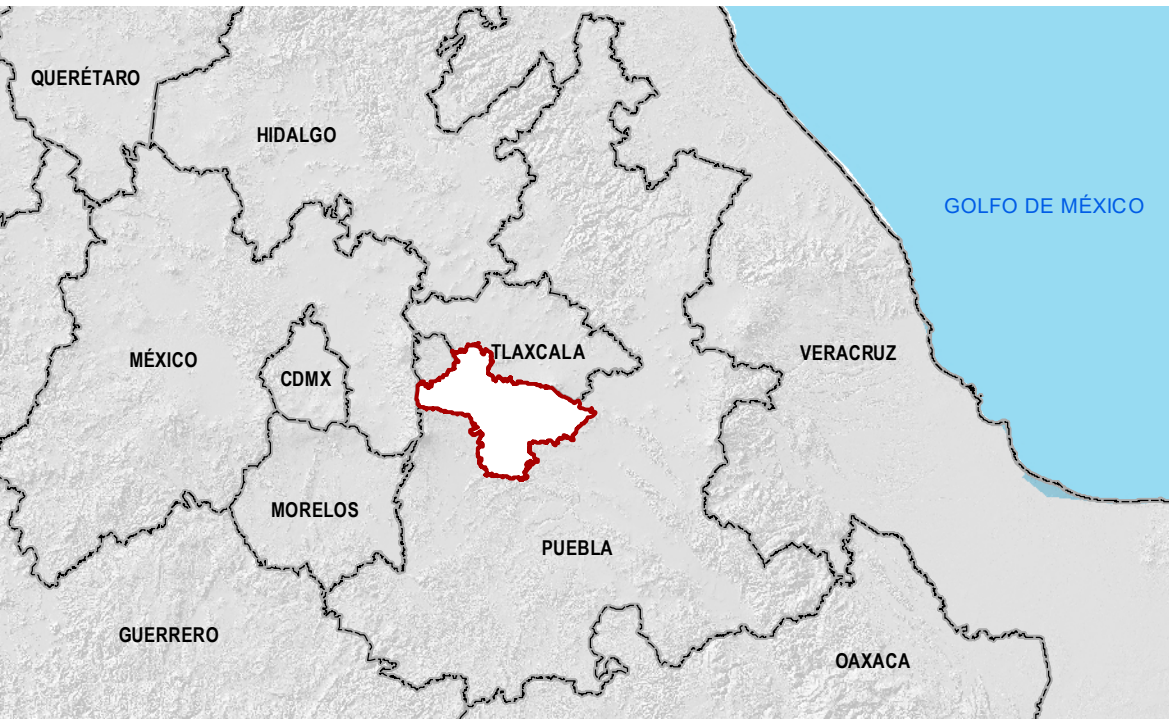


DESARROLLO TERRITORIAL
ESTADO DE TLAXCALA




TLAXCALA
UNA NUEVA HISTORIA


CROQUIS DE LOCALIZACIÓN

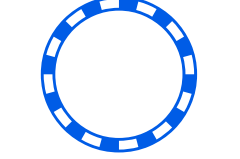


SIMBOLOGÍA TEMÁTICA


Sistema de centralidades


 Consolidación de centro urbano


 Centro integrador de servicios rurales


 Fortalecimiento e impulso de centralidad


Subsistema urbano rural


 Centro metropolitano


 Centro de servicios urbanos primarios


 Centro de servicios urbanos básicos

 Área urbana

 Centro de servicios urbano rurales


 Centro de servicios rurales


 Área de influencia


 Área urbanizable


SIMBOLOGÍA BÁSICA


NATURAL / CULTURAL


 Área de conservación

 Cuerpo de agua


 Humedal


 Río


 Curva de nivel


 Sitio Arqueológico


COMUNICACIONES


 Vía Federal de cuota

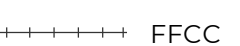
 Vía Estatal de cuota


 Vía Federal libre


 Vía Estatal libre


 Vía Municipal


 Vialidad Urbana


 FFCC

 Aeropuerto


 Estación FFCC


 Pista Aérea


 Número de vía


 Destino


URBANO


 Límite Estatal

 Límite Municipal

 Límite ZMPT

 Área urbana

 Área rural

 Localidad rural

Fuentes:
Cartografía geoestadística urbana y rural amanzanada. Cierre de la Encuesta Intercensal 2015. Red Nacional de Caminos (RNC) 2021. Conjunto de Datos Vectoriales de Carreteras y Vialidades Urbanas Edición 1.0 (Distribución por entidad federativa)

Proyección Lambert Conformal Conic 2SP (EPSG:6372)
Datum: International Terrestrial Reference Frame 1992 ITRF08 para México EPSG:6372

PROGRAMA METROPOLITANO DE

CLAVE
04-01

**Subsistema urbano -
rural propuesto**